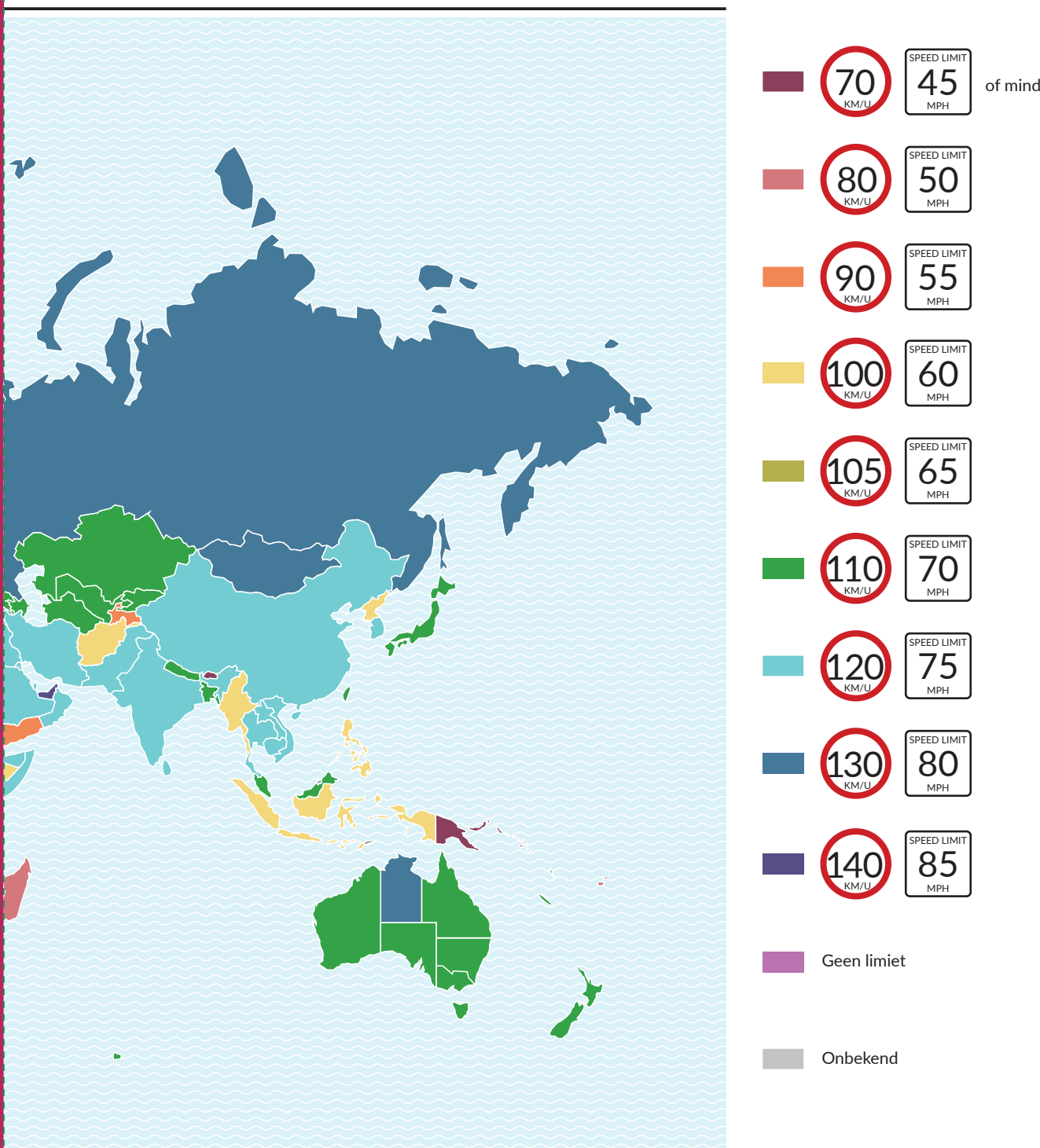
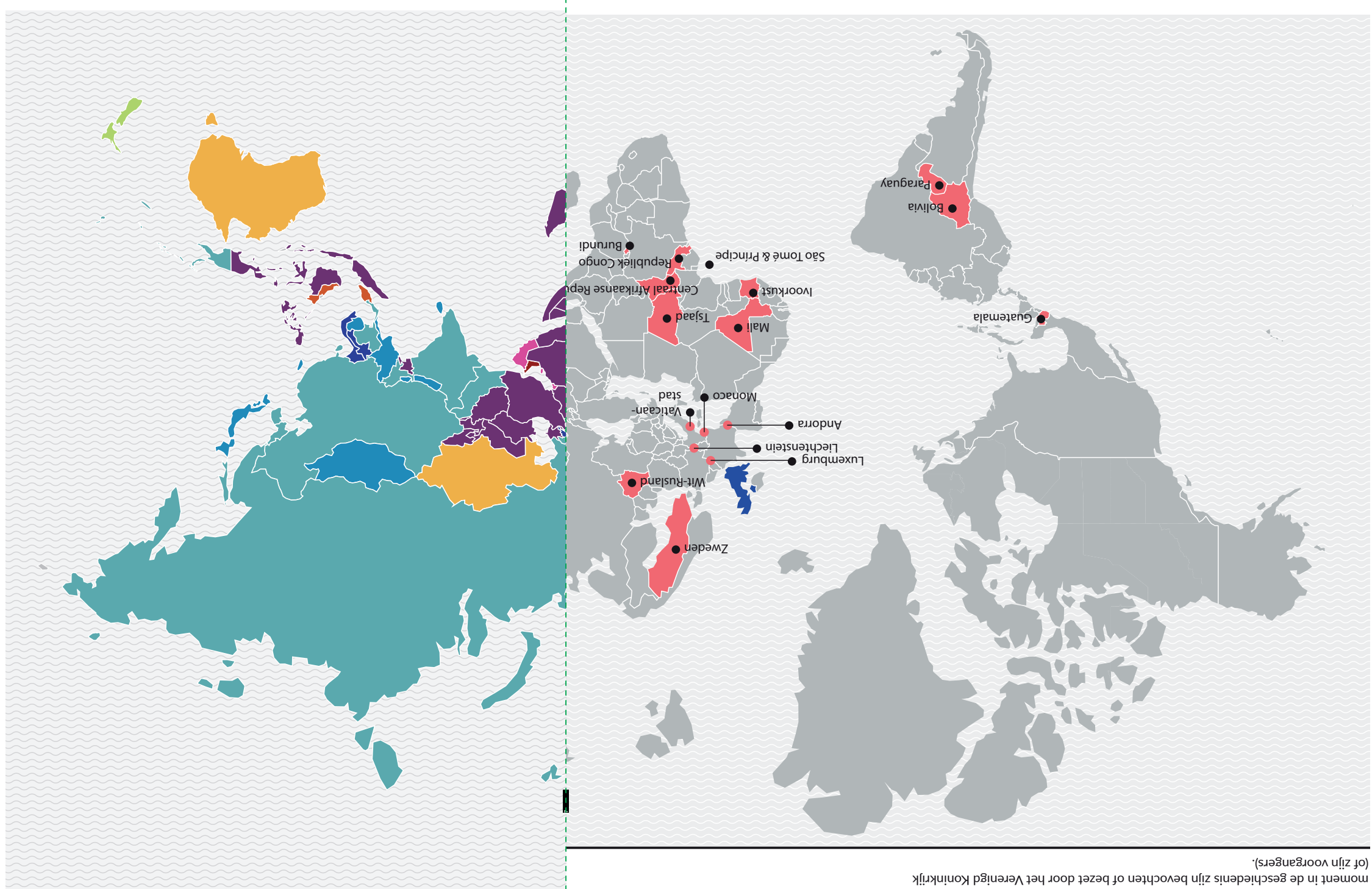


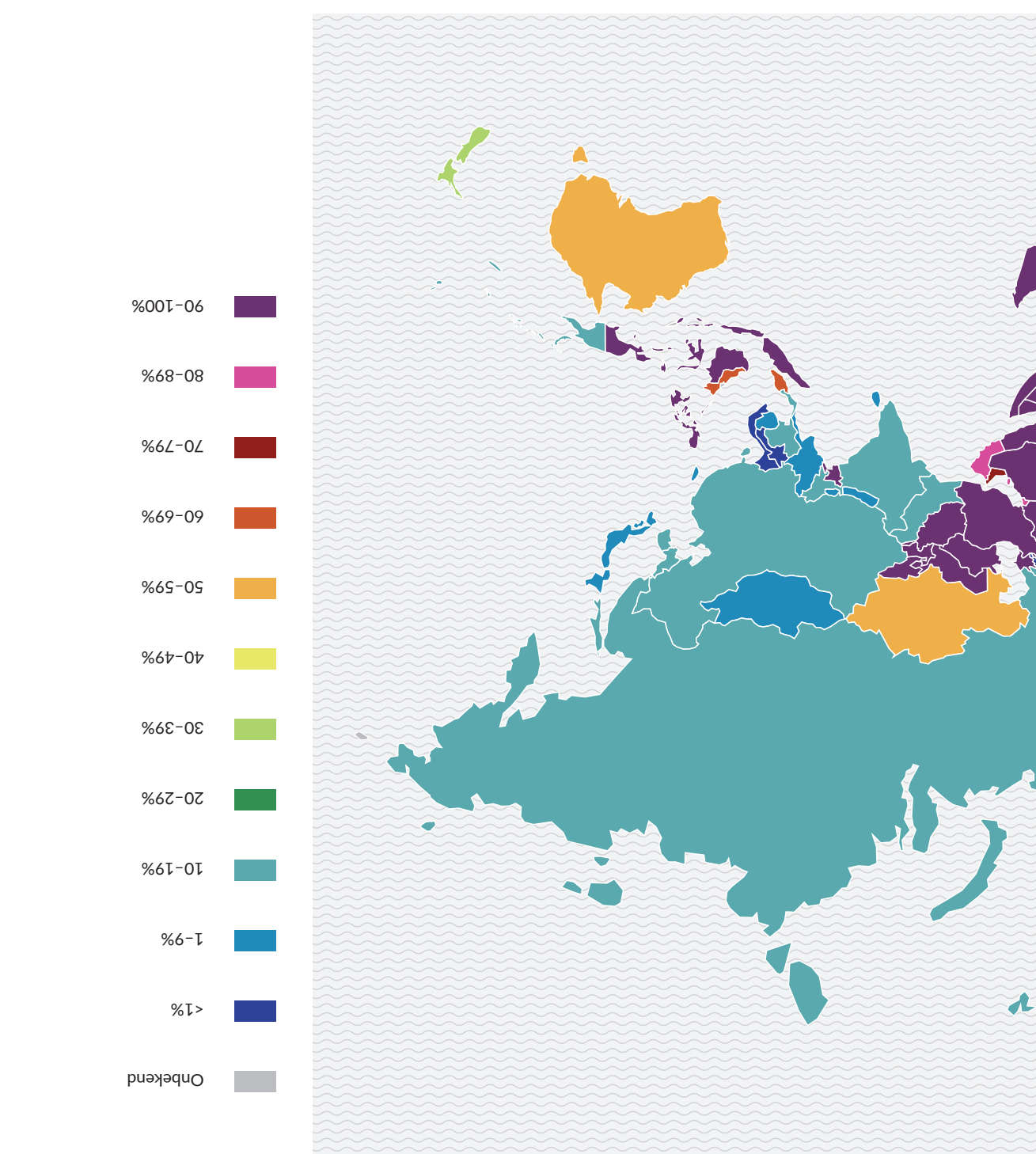
Wie zijn de snelheidsdivuls van de wereld?



VRIENDEN EN VIJANDEN

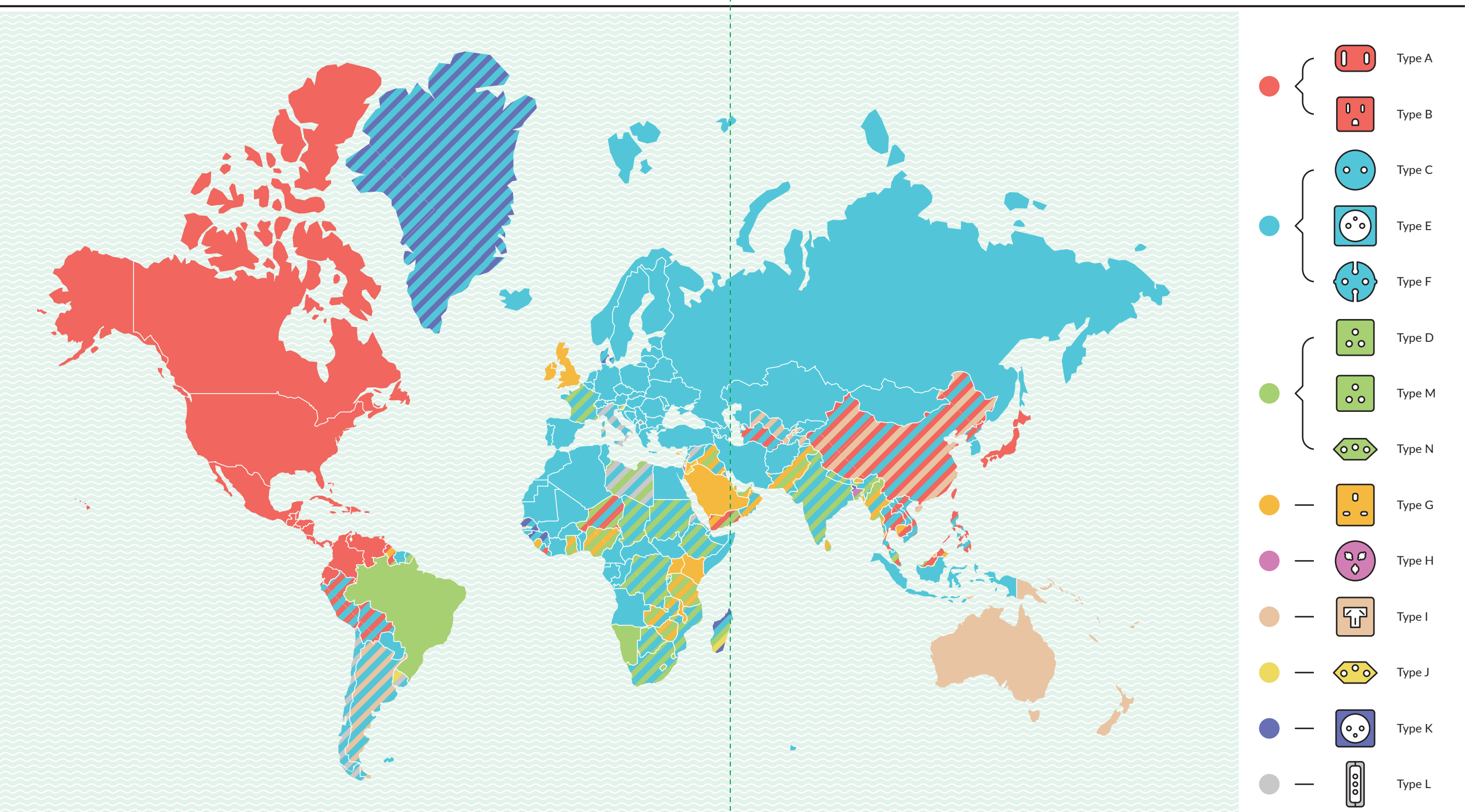


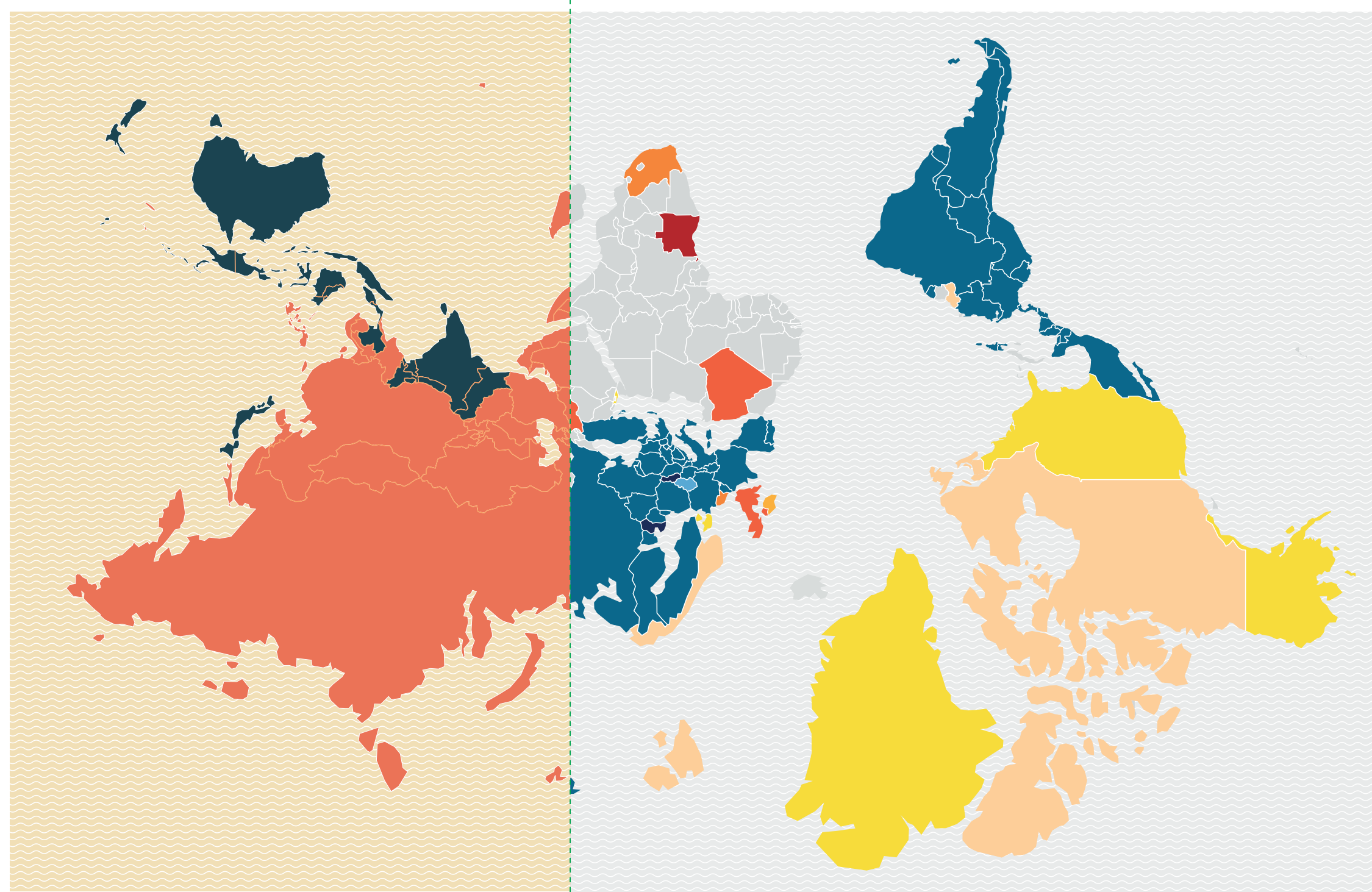
22 landen die niet door het Verenigd Koninkrijk zijn binnengevallen



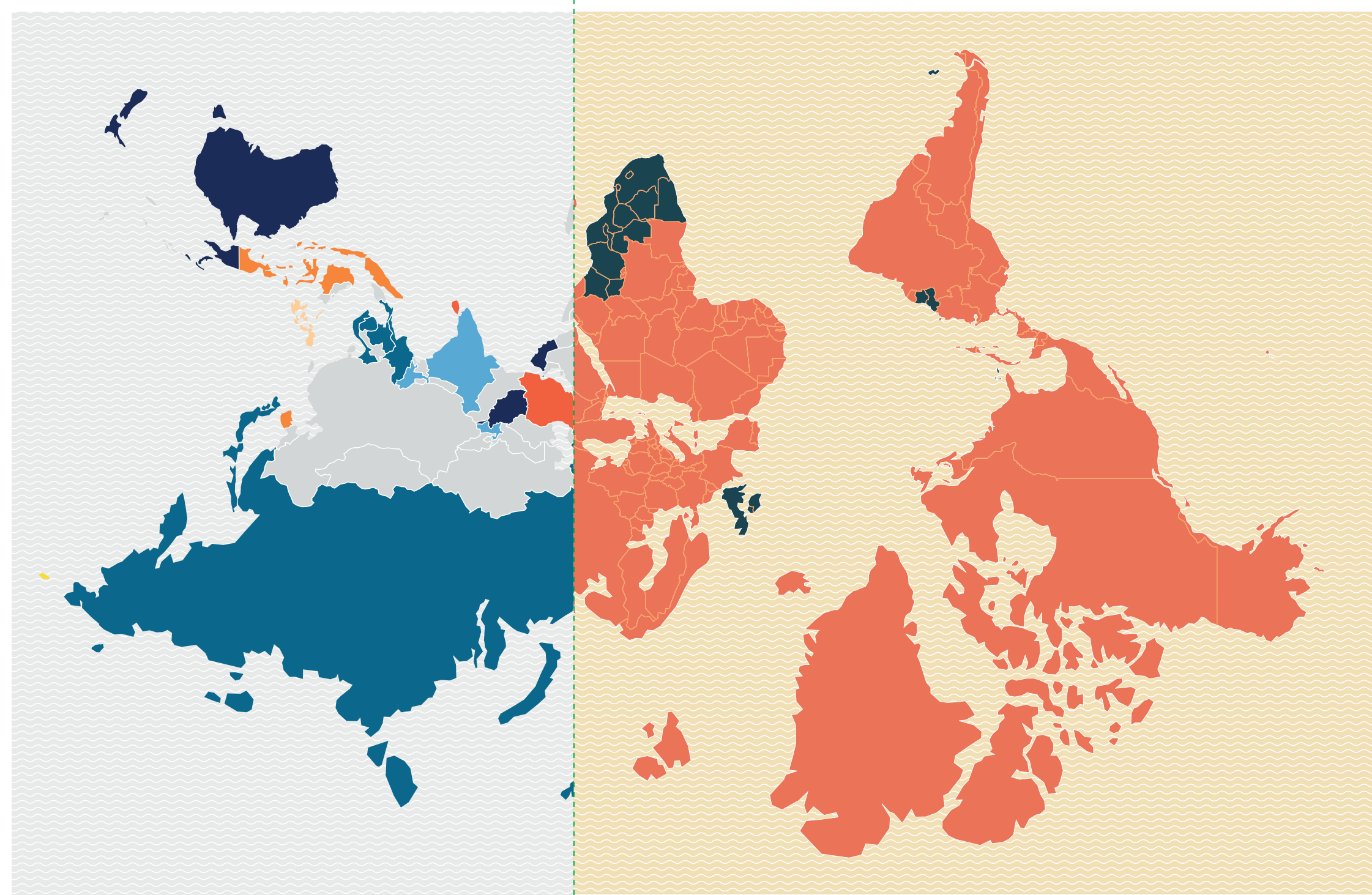
22 landen die niet door het Verenigd Koninkrijk zijn binnengevallen

Stekker- en stopcontactkaart van de wereld



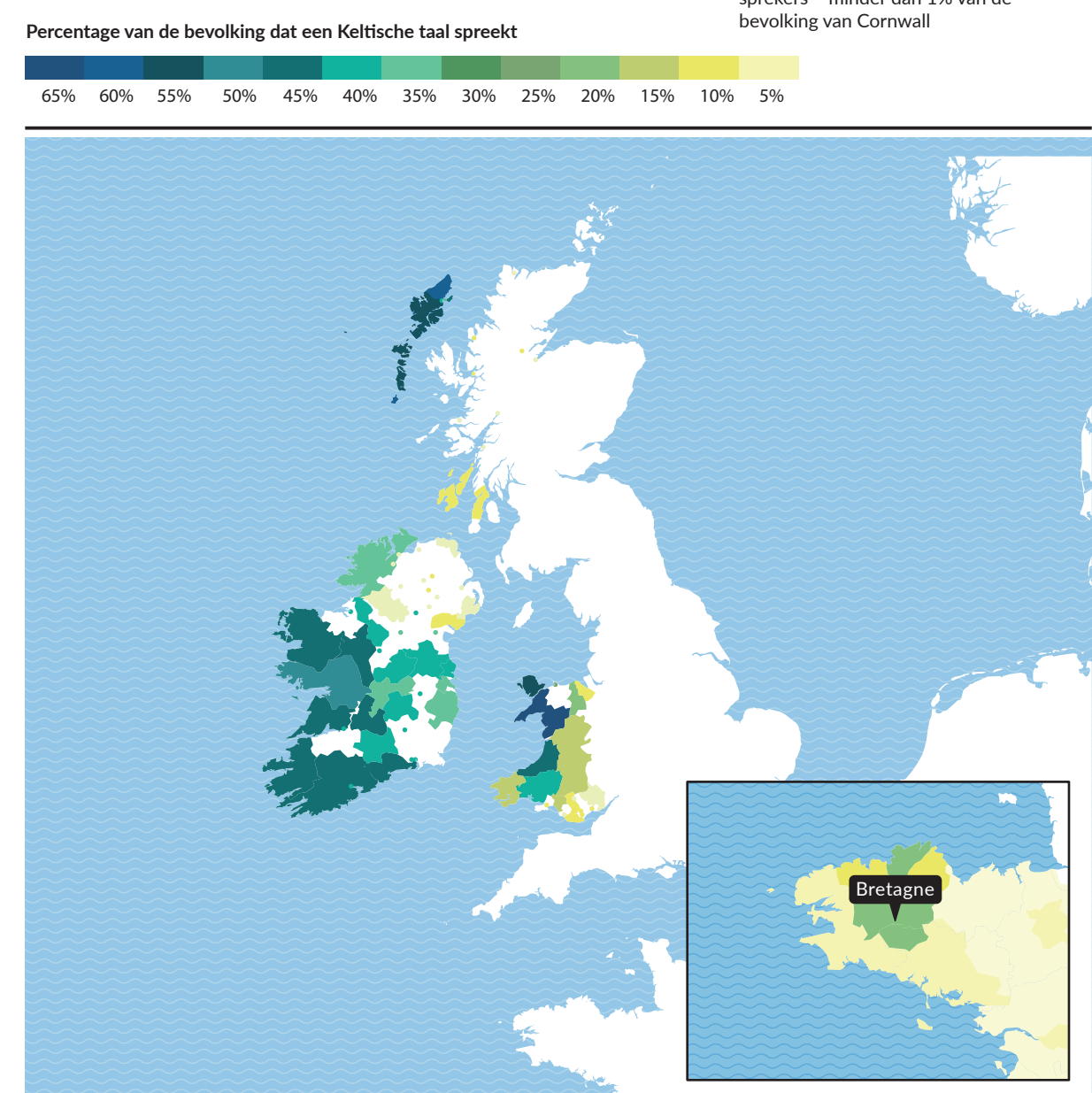


84



50

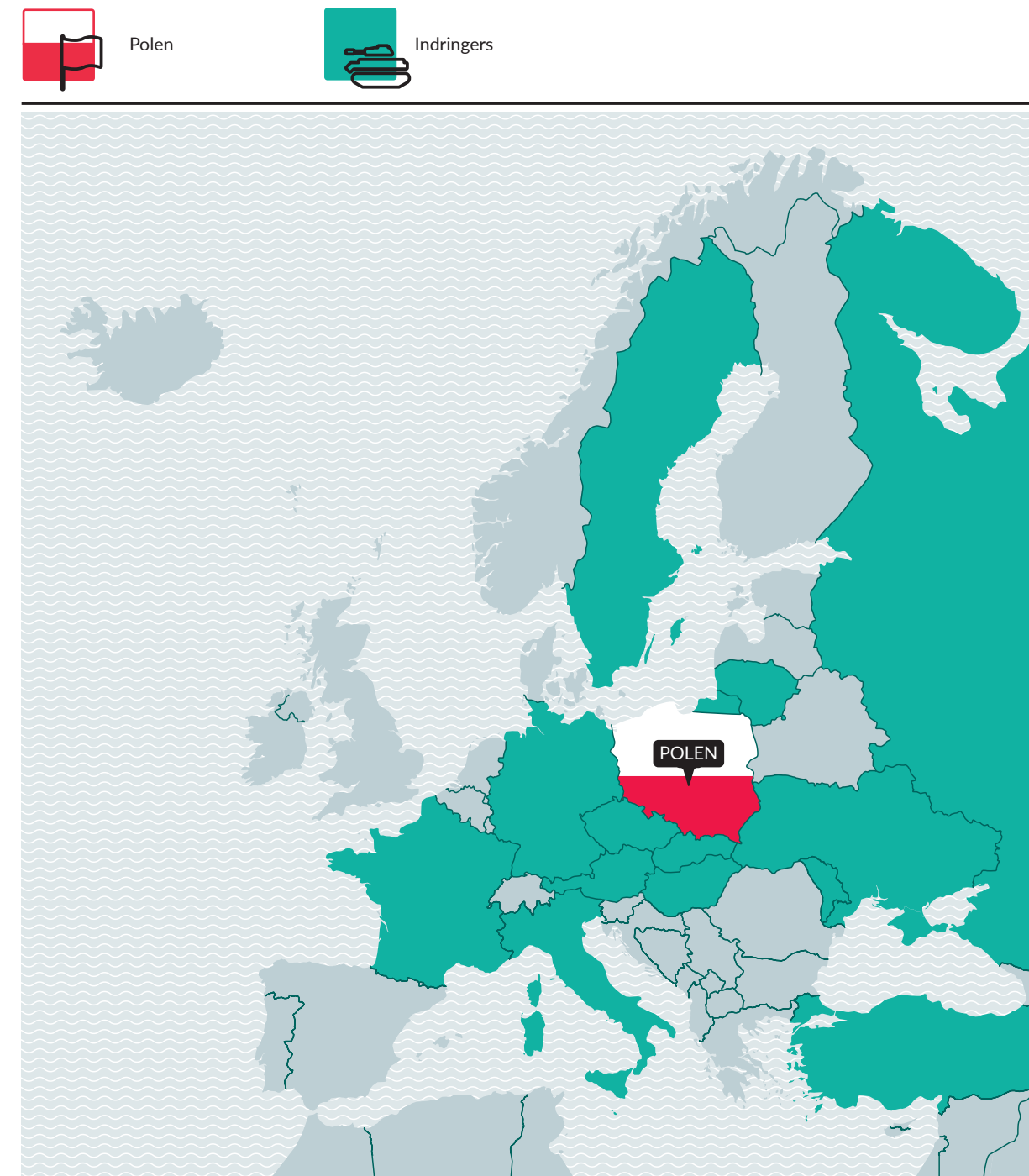
Welsh	562.016 sprekers - 19% van de bevolking van Wales	Scots Gaelic	57.375 sprekers - 1% van de bevolking van Schotland
Iers (Iers Gaelic)	Zie de kaart van Ierland	Manx Gaelic	Uitgestorven (1975) - 1.527 revival-sprekers - 2% van de bevolking van Man
		Cornish	Uitgestorven (1800) - 557 revival-sprekers - minder dan 1% van de bevolking van Cornwall



0097_2026 srodek Forma: 7 Arkusz: 7 Back

Met behulp van moderne politieke grenzen toont deze kaart invasies van het gebied dat we nu kennen als Polen.

Met behulp van moderne politieke grenzen toont deze kaart invasies van het gebied dat we nu kennen als Polen.



*inclusief Rusland

Iers (Iers Gaelic)	1.761.420 sprekers (volgens de telling van 2016) – 39,8% van de bevolking. Opmerking: hoewel Iers de nationale taal is in de Republiek Ierland, is het daar de tweede taal. 73.803 mensen zeiden dat ze het dagelijks buiten het onderwijsstelsel spreken. Meer dan een op de vier (421.274) zei nooit Iers te hebben	gesproken. Ongeveer 4.130 mensen (0,2%) gebruiken het Iers als hun belangrijkste thuistaal. Volgens de Britse volkstelling van 2011 beweren 184.898 (10,65%) Noord-Ieren enige kennis van het Iers te hebben, van wie 104.943 (6,05%) de taal in verschillende mate kunnen spreken.
---------------------------	---	---

